

호서지역 청동기시대 유적 최근 발굴조사 성과

양 해 진(백제문화재연구원)

I. 머리말

호서는 충청남도과 충청북도, 즉 충청도를 일컫는 말로 제천 의림지의 서쪽이라는 뜻이다. 호서지역은 대전 1개의 광역시와 충청남도과 북도 2개의 도, 서산·아산·천안·보령·공주·논산·계룡·청주·충주·제천 10개의 시, 태안·당진·예산·홍성·청양·부여·서천·연기·금산·영동·옥천·보은·청원·괴산·증평·진천·음성·단양 18개의 군으로 형성되어 있다.

최근 호서지역은 행정중심복합도시와 도청 이전, 대전 서남부권 택지, 당진 석문 국가산업단지 등의 개발로 인하여 여러 유적들이 발굴되면서 청동기시대 자료들이 더욱 축적되었다. 특히 행정중심복합도시지역의 연기군은 공주시와 더불어 2008년부터 현재까지 청동기시대 중요 유적들이 발굴되었는데, 충청남도역사문화원에서 조사한 대평리유적 3-1·2 C지점에서는 미사리유형 및 가락동유형의 주거지와 대규모 목책시설이 확인되어 주목된다. 2010년에 조사되어 발표된 호서지역의 청동기시대 유적은 모두 24개이며, 주거지는 354기, 수혈유구는 162기, 지석묘를 비롯한 분묘는 32기, 그 외 함정, 목책, 구상유구 등 총 558기의 유구가 조사되었다.

II. 조사 위치와 환경

호서지역의 경계는 동쪽으로 소백산맥을 사이에 두고 영남지역과 접하고 서쪽으로는 서해가 보이며, 남쪽으로는 금강을 사이에 두고 호남지방과 접하고 북쪽으로는 안성천과 차령산맥을 두고 경기지방과 구분된다.

소백산맥의 서쪽으로 일정한 간격을 두고 나란히 달리고 있는 차령산맥은 호서를 둘로 가르는 자연적인 경계선을 만든다. 이 산줄기의 봉우리로는 광덕산·금계산·칠갑산·계룡산 등이 있고 소백산맥의 봉우리보다는 고도가 낮고 고립된 잔구로 형성되어 있다. 차령산맥 서쪽으로 일정한 간격을 두고 소규모의 가야산지가 형성되어 있고 산맥 사이로 금강과 삽교천이 흐른다.

평야로는 대전과 논산을 중심으로 금강 하류에 호서평야가 있으며, 청주를 중심으로 한 금강 상류 쪽으로 미호평야가 발달되어 있다. 무한천과 삽교천 등 북류하는 하천을 따라서 예산과 당진을 중심으로 한 예당평야가 발달되어 있다.

호서지역은 예부터 辰國, 삼한시대에는 馬韓, 삼국시대에는 百濟, 통일신라시대에는 9주의

하나인 응주에 속하였다. 고려 초에는 충청남도지역을 하남도, 충청북도지역을 양광도로 편입하였고 공청도, 공흥도, 충흥도 등 다양한 이름으로 불리다가 조선 인조 때 비로소 이를 통합하여 충청도로 불렀으며 행정상의 편의를 위해 좌도와 우도로 나누기도 하였다.

한반도의 거의 중앙부를 차지하여 정치적 중심지를 이 지방에 두는 경우가 많았다. 백제의 수도는 웅진(공주)·사비(부여)에 두었고 신라 때에는 충주가 중경이 되었다. 6·25전쟁 중에는 지금의 대전이 한때 피난 정부의 임시수도로, 중도로 불리어졌다. 현재도 공주시와 연기군에 행정중심복합도시 계획을 진행 중에 있다.

이와 같이 호서지역은 지리적·역사적으로 한반도의 중앙부에 위치하여 선사시대부터 백제·통일신라 등 역사시대에 이르기까지 유적과 유물이 많이 분포하고 있다. 특히 청동기시대의 유적으로는 금강을 중심으로 한 청주, 연기, 계룡, 대전 등의 지역에서 전기의 가락동유형이 집중 분포하고 있으며, 차령산맥의 북쪽지역인 서산, 아산, 천안 등의 지역에서는 역삼동·혼암리유형이 분포하고 있다.

부여 송국리유적을 대표로 하는 청동기시대 후기의 송국리유형은 호서지역 전반에 걸쳐 확인되고 있다. 보령 관창리유적 및 부여 송국리유적은 청동기시대 후기의 대규모 마을 유적이며, 보령 평라리유적의 고인돌·석관묘, 부여 송국리유적의 석개토광묘·옹관묘 등의 분묘 유적이 조사되었다. 또한 천안 대흥리유적의 저장공, 논산 마전리유적의 수진, 부여 송국리·보령 관창리유적의 토기요 등 호서지역에서는 다양한 성격의 유구와 유적들이 많이 분포하고 있다.

Ⅲ. 조사내용

2010년에 조사된 청동기시대 유적은 모두 24개 유적으로 주거지 354기, 수혈유구 162기, 지석묘·석관묘를 비롯한 분묘 32기, 매납유구 2기, 함정 2기, 구상유구 3기, 목책, 불명유구 2기 등 총 558기의 유구가 조사되었다. 유물은 절상돌대문토기, 각목돌대문토기, 이중구연단사선문토기, 공렬토기, 이중구연단사선문공렬토기, 외반구연토기, 갈판, 반월형석도, 석부, 석착, 석검, 석창, 석촉, 방추차 등이 출토되었다.(【도면 1】·【표 1】).

1. 충청남도

1) 서산

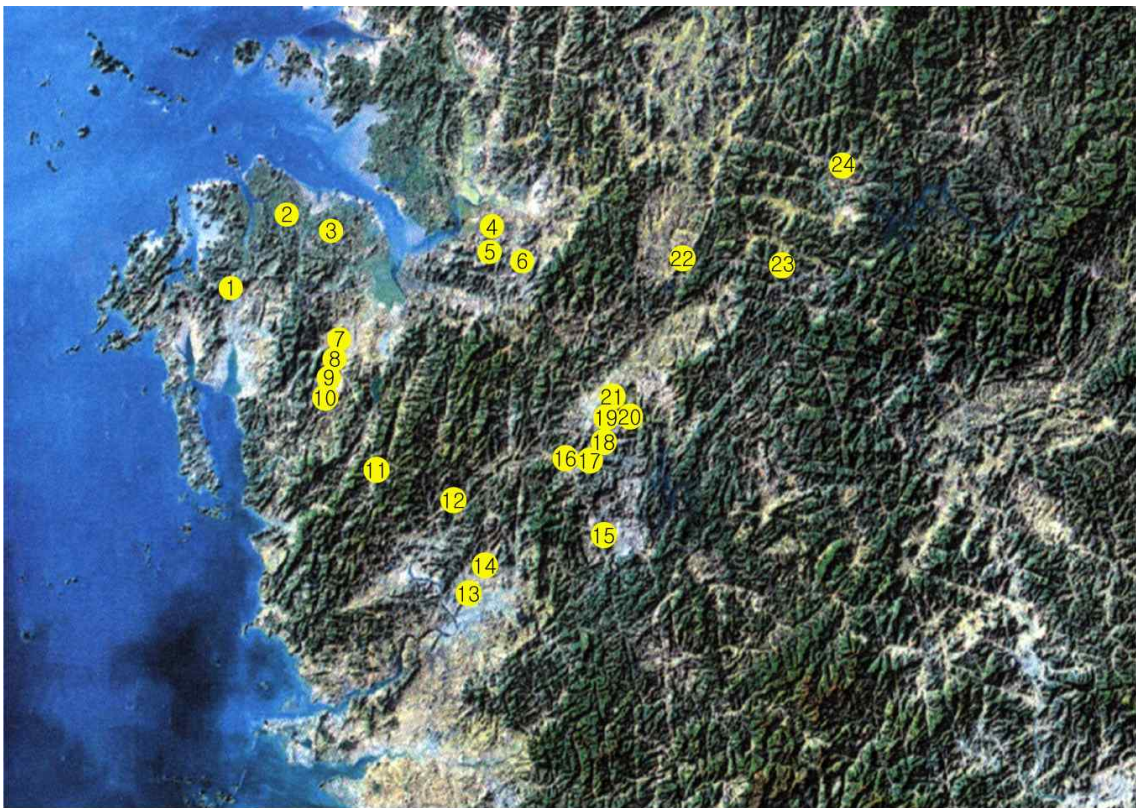
서산시는 충청남도 서북단에 위치하며 서쪽과 북쪽으로 서해와 접하고 있다. 가야산과 팔봉산, 백화산, 도비산 등의 큰 산줄기가 위치해 있으며 이러한 높은 산 주변에는 낮은 구릉성 산지가 많이 형성되어 있다. 특히 서해 쪽으로 평탄한 지형을 이루고 있어 사람들이 터전을 잡고 생활하기에 좋은 지형 조건을 갖추고 있다.

서산에서 조사된 유적으로는 해미 휴암리유적, 기지리유적, 부장리유적, 신송리유적, 예천동유적 등에서 청동기시대 전기·후기 주거지들과 원삼국시대에서 삼국시대에 이르는 주거

지와 분구묘들이 조사되었다.

(1) 서산 왕정리유적

서산 테크노밸리 조성부지 개발로 중앙문화재연구원에서 서산시 성연면 왕정리 I·II유적 14,433㎡에 대하여 조사하였다. 조사결과 신석기시대 주거지 1기, 청동기시대 주거지 18기, 조선시대 주거지 45기 등 총 71기가 확인되었다. 청동기시대 주거지는 모두 장방형주거지로 무시철식노지와 벽구가 조사되었으며 유물은 구순각목문+공렬문토기, X자문토기, 반월형석도, 석촉 등이 출토되었다.



- | | |
|------------------------|----------------------------|
| 1. 서산 왕정리 I·II | 13. 논산 원남리·정지리 |
| 2. 당진 성산리 | 14. 논산 노티리 |
| 3. 당진 기지시리 내기 | 15. 대전 서남부지구 택지개발사업 추가편입지역 |
| 4. 아산 테크노밸리 | 16. 연기 대평리(A) |
| 5. 아산 송촌리·소동리 | 17. 연기 대평리(B) |
| 6. 천안 차암동 | 18. 연기 대평리(C) |
| 7. 예산 삼교 수촌리 | 19. 연기 월산리 황골 |
| 8. 홍성 신경리 자경동 | 20. 청원 태성리 |
| 9. 도청이전 신도시 2-4지점 | 21. 청원 황탄리 |
| 10. 홍성 봉신리 | 22. 진천 석창리 |
| 11. 청양 송방리 | 23. 괴산 사창리 |
| 12. 청양-우성(2공구) 건설공사 구간 | 24. 충주 하담리 |

【도면 1】 2010년 호서지역 청동기시대 유적 분포 현황

【표 1】 2010년 호서지역 청동기시대 유적 일람표

연번	유적명	청동기시대 유구 현황	출토유물	참 고 문 헌	
1	서산 왕정리 I·II	(세)장방형주거지13, 방형주거지2, 부정형주거지3	구순각목문+ 공렬문토기, X자문토기, 반월형석도	최경용, 2010, 「서산테크노밸리 조성사업부지내 서산 왕정리유적」, 『호서지역 문화유적 발굴성과』 제22회 호서고고학회 학술대회, 호서고고학회. 중앙문화재단연구원, 2010.03, 『서산테크노밸리 조성사업부지 내 유적 발굴조사 약보고서』.	
2	당진 성산리	1지점	(세)장방형주거지48, 수혈27	구순각목문+ 공렬문발형토기, 주형석도, 갈판, 석검	정화영·최하영·김은아, 2010, 「석문 국가산업단지 조성부지 내 문화유적 발굴조사 당진 성산리 유적」, 『호서지역 문화유적 발굴성과』 제22회 호서고고학회 학술대회, 호서고고학회. (財)忠淸文化財研究院, 2010.03, 『석문 국가산업단지 조성부지 내 문화유적 발굴조사 당진 성산리유적(1-1.1-2지점)』.
		2지점	장방형주거지4	무문토기, 반월형석도	정화영·최하영·김은아, 2010, 「석문 국가산업단지 조성부지 내 문화유적 발굴조사 당진 성산리 유적」, 『호서지역 문화유적 발굴성과』 제22회 호서고고학회 학술대회, 호서고고학회.
		태산	(세)장방형주거지17, 수혈5	이중구연공렬문+ X자문발형토기, 반월형·주형석도, 석부, 석검	(財)忠淸文化財研究院, 2010.12, 『석문국가산업단지 조성 부지내 문화유적 발굴(시굴)조사 당진 성산리 태산유적』.
		성산	(세)장방형주거지9, 수혈5	단사선문호형토기, 구순각목문+ 공렬문발형토기, 반월형·주형석도, 석부	(財)忠淸文化財研究院, 2010.9, 『석문 국가산업단지 조성 부지내 문화유적 발굴조사 석문 국가산업단지 조성 부지내 녹지보존지역 시굴(발굴)조사 당진 성산리 성산유적』.
3	당진 기지시리 내기	(세)장방형주거지9, 말각방형주거지5, 수혈7	이중구연구순각목문+ 공렬문+ 단사선문토기, 환상석부, 주형석도	윤정현·정봉구·전민경·남승훈, 「당진 송악지구 도시개발 사업지구 내 문화유적 발굴조사」, 『호서지역 문화유적 발굴성과』 제22회 호서고고학회 학술대회, 호서고고학회. (財)忠淸文化財研究院, 2010.03, 『당진 송악지구 도시개발 사업지구 내 문화유적 발굴조사 당진 기지시리 내기유적』.	
4	아산 테크노밸리	장방형주거지3, (타)원형주거지4	이중구연공렬문토기, 석부, 석촉	박주희, 2010, 「아산테크노밸리 지원단지내 유적 발굴조사」, 『호서지역 문화유적 발굴성과』 제22회 호서고고학회 학술대회, 호서고고학회. 중앙문화재단연구원, 2010.06, 『아산테크노밸리 지원단지내 유적 발굴조사 약보고서』.	
5	아산 송촌리·소동리	장방형주거지2, 방형주거지2	구순각목문+ 공렬문+ 단사선문토기, 이중구연단사선문토기, 갈판, 보습	홍기호, 2010, 「아산 음봉-영인 도로건설공사 구간내 아산 송촌리·소동리 유적」, 『호서지역 문화유적 발굴성과』 제22회 호서고고학회 학술대회, 호서고고학회.	
6	천안 차암동	장방형주거지1	무문토기	장영미, 2010, 「천안 제3일반산업단지 확장부지 내 문화유적 발굴조사 천안 차암동유적」, 『호서지역 문화유적 발굴성과』 제22회 호서고고학회 학술대회, 호서고고학회.	

연번	유적명	청동기시대 유구 현황	출토유물	참 고 문 헌	
7	예산 삽교 수촌리	장방형주거지6, 방형주거지3, 말각방형주거지4	이중구연구순각목문+ 공 렬문+ 단사선문발형토기, 공렬문토기, 주형석도, 석 검	(財)忠淸文化財研究院, 2010.11, 『도청이전신도시 매장문화재 3구역 시발굴조사(3-5지점) 예 산 삽교 수촌리유적』.	
8	홍성 신경리 자경동	장방형주거지37, 방형주거지 3, 말각방형주거지4, 타원형주 거지1	발형토기, 흑색마연호, 반 월형석도, 함입석부, 유구 석부, 지석, 석검, 석촉, 어망 추, 방추차	백제문화재연구원, 2010.06, 『도청이전 신도시 건설공사 조성사업 예정지(3구역 1-4지점)내 文化遺蹟 發掘調査 略報告書』. 백제문화재연구원, 2010.08, 『도청이전 신도시 건설공사 조성사업 예정지(3구역 1-4지점)내 文化遺蹟 發掘調査 略報告書』.	
9	도청 이전 신도시 2-4 지점	A-II	원형주거지1	무문토기, 일단경식석촉	충청남도역사문화원, 2009.6.18, 『도청이전신도시 2-4지점 매장문화재 발굴조사 2차 지도위 원회의 [A-I-2구역 및 II구역] 자료집』.
		B-I -1	장방형주거지3, 수혈2	이중구연구순각목문+ 공 렬문+ 단사선문토기, 석 부, 석촉, 방추차	충청남도역사문화원, 2010.4.13, 『도청이전신도시 2-4지점 매장문화재 발굴조사 3차 [B-1구 역 및 잔여시굴조사부분] 개략보고서』.
		B-II	장방형주거지1	무문토기, 석기	충청남도역사문화원, 2010.4.13, 『도청이전신도시 2-4지점 매장문화재 발굴조사 3차 [B-1구 역 및 잔여시굴조사부분] 개략보고서』.
		B-I -2	장방형주거지3, 방형주거지2, 수혈2	구순각목문+ 공렬문토기, 석도, 석검, 석촉	충청남도역사문화원, 2010.6.24, 『도청이전신도시 2-4지점 매장문화재 (시)발굴조사 5차 개략 보고서 [B-2구역]』.
		C-가	장방형주거지2, 방형주거지2	이중구연단사선문토기, 구 순각목문+ 공렬문토기, 석 도, 지석, 방추차	충청남도역사문화원, 2011.2.22, 『도청이전신도시 2-4지점 매장문화재 발굴조사 8차 개략보 고서 [C-가, 나, 바, 사, 아구역]』.
		C-나	장방형주거지1, 방형주거지1	무문토기	충청남도역사문화원, 2011.2.22, 『도청이전신도시 2-4지점 매장문화재 발굴조사 8차 개략보 고서 [C-가, 나, 바, 사, 아구역]』.
		C-다	장방형주거지3, 방형주거지1	이중구연단사선문토기, 구 순각목문토기, 석도, 석부, 석촉, 방추차	충청남도역사문화원, 2010.11.30, 『도청이전신도시 2-4지점 매장문화재 발굴조사 7차 지도위 원회의 [C-다, 라, 마구역] 자료집』.
		C-라	장방형주거지4, 수혈1	무문토기, 반월형석도, 석 부, 석촉, 석검, 어망추	충청남도역사문화원, 2010.11.30, 『도청이전신도시 2-4지점 매장문화재 발굴조사 7차 지도위 원회의 [C-다, 라, 마구역] 자료집』.
		D-가	장방형주거지1, 방형주거지1, 수혈1	공렬문토기, 지석	충청남도역사문화원, 2010.8.5, 『도청이전신도시 2-4지점 매장문화재 발굴조사 6차 개략보고 서 [D구역]』.

연번	유적명	청동기시대 유구 현황	출토유물	참 고 문 헌
10	홍성 봉신리	장방형주거지8, 방형주거지2, 말각방형주거지13, 원형주거지4, 수혈29, 함정2	단사선문토기, 공렬문토기, 구순각목문토기, 석부, 지석, 석축, 관옥	조성윤, 2010, 「도청이전신도시 매장문화재 시발굴조사(I 지역 1-1지점)」, 『호서지역 문화유적 발굴성과』 제22회 호서고고학회 학술대회, 호서고고학회.
11	청양 송방리	수혈3, 석관묘1	무문토기	지민주·박현경·김민선, 2010, 「청양-홍성(1공구)간 도로건설공사 구간내 문화유적 발굴(시굴)조사 청양 송방리 방죽골 유적·불당골 고분군」, 『호서지역 문화유적 발굴성과』 제22회 호서고고학회 학술대회, 호서고고학회. (財)忠淸文化財研究院, 2010.01, 『청양-홍성(1공구)간 도로건설공사 구간내 문화유적 발굴(시굴)조사 청양 송방리유적』.
12	청양-우성(제2공구) 건설공사 구간	말각방형주거지3, 석관묘9, 옹관묘2	외반구연토기, 석검	공주대학교박물관, 2010.12, 『청양-우성[제2공구] 건설공사 구간 내 문화재 발굴조사 보고서』.
13	논산 원남리·정지리	말각방형주거지7, 원형주거지16, 수혈59, 석관묘5, 석개토광묘1, 옹관묘7, 구2	외 반구연토기, 삼각형 석도, 유구석부, 갈판, 석착, 석검, 석축	민경희, 2010, 「논산 원남리·정지리 유적(Ⅱ-3지역)」, 『호서지역 문화유적 발굴성과』 제22회 호서고고학회 학술대회, 호서고고학회. 충청남도역사문화원, 2010.8, 『논산 제2일반산업단지 조성사업 예정부지내 문화유적 발굴조사 개략보고서』.
14	논산 노티리	수혈1	무문토기	천승현, 2010, 「호남고속철도 논산 노티리 추정고분군1 문화유적 발굴조사 논산 노티리 추정고분군1유적」, 『호서지역 문화유적 발굴성과』 제22회 호서고고학회 학술대회, 호서고고학회.
15	대전 서남부지구 택지개발사업	(세)장방형주거지3, 방형주거지1, 수혈2	각목돌대문토기, 석도, 갈판, 석착, 석축, 석창	백제문화재연구원, 2010.08, 『대전 서남부지구 택지개발사업 추가편입지역 내 문화유적 추가 발굴조사 약보고서』.
16	연기 대평리 A지점	(세)장방형주거지9, 방형주거지3, 수혈3	돌대문토기, 각목문토기, 이중구연단사선문토기, 고석, 석부, 지석, 석검	백제문화재연구원, 2010.03, 『행정중심복합도시 지방행정지역 생활권 3-1-2내(3-1) A지점 연기 대평리(A지점) 발굴조사 약보고서』.
17	연기 대평리 B지점	장방형주거지14, 방형주거지6	절상돌대문토기, 각목돌대문토기, 이중구연거치문토기, 석도, 고석, 석부, 석착, 석축, 옥	한국고고환경연구소, 2010.7, 『연기 대평리유적 행정중심복합도시 지방행정지역 생활권 3-1-2 내 B지점』.

연번	유적명	청동기시대 유구 현황	출토유물	참 고 문 헌
18	연기 대평리 C지점	(세)장방형주거지20, 방형주거지8, 수혈3, 목책	각목돌대문토기, 이중구연단사선문토기, 이중구연거치문토기, 석도, 갈판, 석부, 석착, 석촉, 어망추	이창호·김현일, 2010, 「행정중심복합도시 지방행정지역 생활권 3-1·2내 C지점 연기 대평리유적」, 『호서지역 문화유적 발굴성과』 제22회 호서고고학회 학술대회, 호서고고학회. 충청남도역사문화원, 2010.08, 『행정중심복합도시 지방행정지역 생활권 3-1·2내 C지점 문화유적 발굴조사 약보고서』.
19	연기 월산리 황골	지석묘2		신광철, 2010, 「연기 월산리 황골유적」, 『호서지역 문화유적 발굴성과』 제22회 호서고고학회 학술대회, 호서고고학회.
20	청원 태성리	방형주거지1, 원형주거지3, 수혈2	외반구연토기, 석부, 지석	조은하, 2010, 「호남고속철도 1-1공구 건설공사구역 내 청원 태성리유적」, 『호서지역 문화유적 발굴성과』 제22회 호서고고학회 학술대회, 호서고고학회. 한국고고환경연구소, 2010.8, 『호남고속철도 1-1공구 건설공사구역 내(태성리·저산리 유물산포지) 문화재 시발굴조사 약보고서』.
21	청원 황탄리	원형주거지8, 수혈10, 매납2(옹관1), 구1, 불명2	외반구연토기	한국고고환경연구소, 2010.9, 『호남고속철도 1-1공구 건설공사구역 내(황탄리 유물산포지) 발굴조사 약보고서』. 한국고고환경연구소, 2010.10, 『호남고속철도 1-1공구 건설공사구역 내(황탄리 유물산포지) 발굴조사 약보고서-I-1·I-2·II구역-』.
22	진천 석장리	세장방형주거지1	무문토기, 합인석부, 지석	(재)한국선사문화연구원, 2011.02, 『중부신도시 진입도로 확포장공사 구간 내 유적 시, 발굴조사 약보고서』.
23	괴산 사창리	지석묘5	석검, 석촉, 옥구슬	김경범·양병모·강문희·강병숙, 2010, 「괴산 학생중앙군사학교 이전부지내 유적 발굴조사 개보-다라지점 지석묘를 중심으로-」, 『호서지역 문화유적 발굴성과』 제22회 호서고고학회 학술대회, 호서고고학회. (재)충청북도문화재연구원, 2010.10.7, 『괴산 학생중앙군사학교 이전부지(다마지점) 문화유적 발굴조사 9차 지도위원회자료』.
24	충주 하담리	장방형주거지18	이중구연단사선문토기, 구순각목문토기, 공렬토기, 반월형석도, 석검, 석창, 석촉, 석부, 석착, 방추차	(재)충청북도문화재연구원, 2010.10.29, 『고속도로 제40호선 음성~충주간 건설공사 5구간 문화유적 발(시)굴조사 8차 현장설명회의·지도위원회의』.

2) 당진

당진지역은 차령산맥의 북쪽에 위치하며 아산만에 접하고 있어 해안과 접하고 있는 부분이 전체의 50% 정도를 차지하고 있다. 당진에서 조사된 청동기시대 유적으로는 자개리유적, 우두리유적, 원당리유적, 석우리유적, 소소리유적에서 청동기시대 전기·후기 주거지들과 수혈유구 등이 조사되었다.

(1) 당진 성산리유적

석문 국가산업단지 개발로 충청문화재연구원에서 당진군 고대면 성산리유적 31,952㎡에 대하여 조사하였다. 조사결과 청동기시대부터 백제, 조선시대에 이르는 유구가 확인되었으며 청동기시대 유구로는 주거지 78기, 수혈유구 37기가 조사되었다.

주거지는 모두 (세)장방형으로 무시설식 또는 얇은 토광형노지가 설치되어 있으며 주공, 벽구, 저장공 등이 확인되었다. 유물은 이중구연단사선문호형토기, 이중구연공렬문+X자문발형토기, 구순각목문+공렬문발형토기, 갈판, 반월형·주형석도, 석부, 석검 등이 출토되었다.

(2) 당진 기지시리 내기유적

송악지구 도시개발로 충청문화재연구원에서 당진군 송악읍 기지시리 내기유적 18,416㎡에 대하여 조사하였다. 조사결과 신석기시대 주거지 1기, 청동기시대 주거지 14기·수혈유구 7기, 원삼국시대 주거지 2기·구상유구 1기 등 총 47기가 확인되었다.

청동기시대 주거지는 전기와 중기로 구분되는데, 전기인 (세)장방형주거지는 9기로 무시설식 또는 토광형노지가 설치되어 있으며, 벽구와 저장공 등이 확인되었다. 중기인 말각방형주거지는 5기로 주거지 중심부에 二柱孔을 갖는 타원형구덩이를 설치하였다. 유물은 이중구연단사선문토기, 공렬문토기, 주형석도, 환상석부 등이 출토되었다.

3) 아산

(1) 아산 테크노밸리 둔포리유적

아산 테크노밸리 지원단지 개발로 중앙문화재연구원에서 아산시 둔포면 둔포리유적 33,669㎡에 대하여 발굴조사하였다. 조사결과 청동기시대 주거지 7기, 원삼국시대 주거지 1기, 통일신라시대 석곽묘 30기 등 총 247기의 유구가 확인되었다.

청동기시대 주거지는 전기인 장방형주거지 3기와 후기인 (타)원형주거지 4기가 조사되었다. 장방형주거지는 무시설식노지와 주공, 벽구, 저장공이 설치되어 있으며, 유물은 이중구연에 공렬문이 시문된 토기가 출토되었다. (타)원형주거지는 중앙에 타원형구덩이가 설치되어 있으며, 유물은 외반구연토기, 석부, 일단경식석축 등이 출토되었다.

4) 홍성·예산

도청 이전 신도시 개발로 홍성과 예산지역에서 충청남도역사문화원, 충청문화재연구원, 한국고고환경연구소, 백제문화재연구원 등에서 대규모 발굴조사가 실시되었다.

(1) 예산 삽교 수촌리유적

도청 이전 신도시 개발로 충청문화재연구원에서 예산군 삽교읍 목리·수촌리 63,358㎡에 대하여 조사하였다. 3-5지점 예산 삽교 수촌리유적의 조사결과 청동기시대 주거지 13기, 백제시대 주거지 1기·저장공 14기·옹관묘 3기, 백제~통일신라시대 석곽묘 5기, 나말여초기와가마 3기 등 총 285기의 유구가 확인되었다.

청동기시대 주거지는 전기의 장방형 6기, 방형 3기와 후기의 말각방형 4기가 조사되었다. 장방형주거지는 얇은 토광형노지와 주공, 저장공이 설치되어 있으며 구순각목문+공렬문토기, 주형석도 등이 출토되었다. 방형주거지는 한쪽 벽가에 토광형노지가 설치되어 있으며 이중구연단사선문+구순각목문+공렬문발형토기, 석도, 방추차가 출토되었다. 말각방형주거지는 주거지 중심에 二柱孔을 갖는 타원형구덩이가 설치되어 있으며 무문토기, 석촉 등이 출토되었다.

(2) 홍성 신경리 자경동유적

도청 이전 신도시 개발로 백제문화재연구원에서 홍성군 홍북면 신경리 자경동 38,966㎡에 대하여 조사하였다. 조사결과 청동기시대 주거지 45기, 백제시대 분구묘 3기·토광묘 21기 등 청동기시대부터 조선시대에 이르는 유구가 확인되었다.

청동기시대 주거지는 장방형 37기, 방형 3기, 말각방형 4기, 타원형 1기 모두 45기가 조사되었다. 장방형주거지는 무시설식 또는 토광형노지와 주공, 벽구, 저장공 등이 설치되어 있으며 방형주거지는 내부 양단에 주공이 있는 타원형구덩이가 확인되었다. 유물은 발형토기, 흑색마연호, 반월형석도, 합인석부, 유구석부, 지석, 석검, 석촉, 어망추, 방추차 등이 출토되었다.

(3) 도청 이전 신도시 2-4지점 홍성 신경리·예산 목리유적(【도판 8】)

도청 이전 신도시 개발로 충청남도역사문화원에서 홍성군 홍북면 신경리·예산군 삽교읍 목리 145,897㎡(A:59,898㎡, B:39,935㎡, C:29,917㎡, D:16,147㎡)에 대하여 조사하였다. 조사결과 신석기시대 주거지·야외노지, 청동기시대 주거지·수혈유구, 초기철기시대 주거지·토광묘, 백제시대 토기가마 등 신석기시대부터 조선시대에 이르는 유구가 확인되었다.

청동기시대 유구는 주거지 26기, 수혈유구 6기 모두 32기가 조사되었다. 주거지는 전기의 장방형 18기와 방형 7기, 후기의 원형주거지 1기가 확인되었다. 유물은 이중구연단사선문토기와 구순각목문+공렬문토기, 이중구연구순각목문+공렬문+단사선문토기, 석도, 석부, 지석, 석검, 석촉, 방추차, 관옥 등이 출토되었다.

(4) 홍성 봉신리유적(【도판 7】)

도청 이전 신도시 개발로 한국고고환경연구소에서 홍성군 홍북면 봉신리·대동리 22,965㎡에 대하여 조사하였다. 조사결과 청동기시대 주거지 27기·수혈 29기·함정 2기, 원삼국

시대 주구토광묘 6기, 삼국시대 분묘 5기 등 청동기시대부터 조선시대에 이르는 유구가 확인되었다.

청동기시대 유구는 주거지 27기, 수혈 29기, 함정 2기 모두 58기가 조사되었다. 주거지는 장방형 8기, 방형 2기, 말각방형 13기, 원형 4기로 청동기시대 전기부터 후기에 이르는 유구가 확인되었다. 장방형주거지는 토광형노지, 주공, 벽구, 저장공 등이 설치되어 있으며, 말각방형 및 원형주거지는 중앙에 타원형구덩이가 확인되었다. 유물은 단사선문토기, 공렬문토기, 구순각목문토기, 석부, 지석, 석축, 관옥 등이 출토되었다.

5) 논산

(1) 논산 원남리·정지리유적(【도판 9】)

논산 제2일반산업단지 개발로 충청남도역사문화원에서 논산시 원남리·정지리 21,025㎡에 대하여 조사하였다. 청동기시대 주거지 23기·수혈유구 59기·분묘 13기, 백제시대 주거지 11기·수혈유구 143기·분묘 24기, 고려~조선시대 분묘 188기 등 청동기시대부터 조선시대에 이르는 다양한 유구가 확인되었다.

청동기시대 유구는 말각방형주거지 7기, 원형주거지 16기, 수혈유구 59기, 석관묘 5기, 석개토광묘 1기, 옹관묘 7기, 구상유구 2기 모두 97기의 유구가 조사되었다. 주거지는 타원형구덩이를 갖춘 송국리식주거지이다. 분묘유구는 조사지역 중앙의 정상부를 둘러싸고 배치되어 있으며 생활유구가 그 주변 평탄면에 위치하고 있어 유구의 성격에 따라 일정한 공간의 분리가 이루어졌음을 확인하였다. 유물은 외반구연토기, 삼각형석도, 유구석부, 갈판, 석착, 석검, 석축 등이 출토되었다.

6) 연기

행정중심복합도시 건설로 인하여 연기와 공주지역에서 백제문화재연구원, 한국고고환경연구소, 충청남도역사문화원, 충청문화재연구원, 중앙문화재연구원, 충청북도문화재연구원, 서해문화재연구원 등에서 대규모 발굴조사가 진행되고 있다.

(1) 연기 대평리 A지점(【도판 5·6】)

행정중심복합도시 건설로 백제문화재연구원에서 연기군 금남면 대평리유적 33,736㎡에 대하여 조사하였다. 조사결과 청동기시대 주거지 12기·수혈유구 3기, 원삼국시대 주거지 42기·수혈유구 205기·옹관묘 3기·구상유구 4기, 통일신라시대 주거지 72기·수혈유구 51기 등 모두 433기의 유구가 확인되었다.

청동기시대 주거지는 (세)장방형주거지 9기와 방형주거지 3기로 노지, 주공, 저장공이 설치되어 있다. 노지는 내부에 넓직한 자갈돌을 깔고 주위에 돌을 세운 구조로 판상부위석식노지와 유사하다. 유물은 돌대문토기, 각목문토기, 이중구연단사선문토기, 고석, 석부, 석착, 지석, 석검 등이 출토되었다.

(2) 연기 대평리 B지점

한국고고환경연구소에서 연기군 금남면 대평리·신촌리 96,950㎡에 대하여 조사하였다. 조사결과 자연제방이 남-북 방향으로 형성되어 있으며, 동쪽에는 배후습지로 보이는 저습지가 형성되어 있는 것이 확인되었다. 자연제방에서는 청동기시대와 원삼국시대 주거지 90기, 원삼국시대 고상건물지 22동·수혈유구 141기·소형수혈 229기·구상유구 28기·수전 및 수로 1개소, 밭으로 추정되는 선상의 구상유구 1개소 등 총 511기의 유구와 주공 1,000여기가 조사되었다.

청동기시대 유구는 자연제방 최상단부에서 장방형주거지 14기, 방형주거지 6기가 확인되었다. 내부시설로는 위석식 및 무시설식노지와 주공, 저장공 등이 조사되었으며 유물은 절상돌대문토기, 각목돌대문토기, 이중구연거치문토기, 석도, 고석, 석부, 석착, 석축, 옥 등이 출토되었다.

(3) 연기 대평리 C지점(【도판 1~4】)

충청남도역사문화원에서 연기군 금남면 대평리·신촌리 123,626㎡에 대하여 조사하였다. 조사결과 청동기시대 주거지 28기·수혈유구 3기·목책열, 초기철기시대 수혈유구 1기, 원삼국~백제시대 주거지 53기·고상건물지 57동·수혈유구 181기·함정 12기·옹관묘 2기, 주공 1,480여기가 확인되었다.

청동기시대 유구는 (세)장방형주거지 20기, 방형주거지 8기, 수혈유구 3기, 3열의 목책열이 조사되었다. 주거지는 위석식 및 토광형노지가 함께 축조되어 있으며, 초석 및 주공, 저장공이 설치되어 있다. 위석식노지는 바닥면에 판석을 정면하게 깔아 조성한 형태와 할석재를 방형으로 돌려 조성한 형태가 있다. 유물은 각목돌대문토기, 이중구연단사선문토기, 이중구연거치문토기, 석도, 갈판, 석부, 석착, 석축, 어망추 등이 출토되었다.

목책열은 조사지역 서쪽에 위치하며, 남-북 방향으로 3개의 열이 조사되었다. 목책열은 2~3개의 주공이 약 150cm 정도의 간격으로 정연하게 일렬로 시설되어 있는 형태이다. 목책열의 총 길이는 약 65~140m 정도로 확인된다.

2. 충청북도

1) 충주

(1) 충주 하담리유적

고속도로 제40호선 음성~충주간 건설공사로 인하여 충청북도문화재연구원에서 28,528㎡에 대하여 조사하였다. 조사결과 청동기시대 주거지, 원삼국~백제 토기의 토광묘·옹관묘·석곽묘, 백제·나말여초의 토루 등이 확인되었다.

청동기시대 주거지는 장방형주거지 18기로 위석식 및 무시설식노지, 주공, 벽구, 저장공이 설치되어 있으며 유물은 이중구연단사선문토기, 구순각목문토기, 공렬토기, 반월형석도, 석검, 석창, 석축, 석부, 석착, 방추차 등이 출토되었다.

IV. 맺음말

최근 호서지역은 행정중심복합도시, 도청 이전 신도시, 당진 석문 국가산업단지 개발로 인하여 여러 유적들이 발굴조사되면서 신석기시대부터 조선시대에 이르는 다양한 유구가 확인되었다.

그 중 2010년 호서지역에서 확인된 청동기시대 유적은 총 24개로 전기 주거지 281기, 후기 주거지 73기, 수혈유구 162기, 지석묘 7기, 석관묘 15기, 석개토광묘 1기, 옹관묘 9기, 매납유구 2기, 함정 2기, 구상유구 3기, 목책, 불명유구 2기 등 총 558기의 유구가 조사되었다.

전기 유적의 연기 대평리유적과 대전 원신흥동유적에서 확인된 주거지는 판상부위석식노지와 주공이 설치된 방형주거지인 미사리유형과 위석식노지, 주초석시설을 갖춘 장방형주거지인 가락동유형이 조사되었다. 유물 또한 절상돌대문토기, 각목돌대문토기, 이중구연 거치문토기, 이중구연 단사선문토기 등이 출토되어 청동기시대 초기에서 전기로의 이행과정을 보여주고 있다. 충청남도역사문화원에서 조사한 연기 대평리유적 C지점에서는 140m 길이의 목책열이 확인되어 이 시기의 마을의 형태를 보여준다.

유물은 서산, 당진, 아산, 천안, 예산, 홍성, 충주지역에서는 이중구연단사선문+구순각목문+공렬문이 시문된 혼암리식토기와 공렬문토기 등이 출토된 반면 대전, 연기지역에서는 절상돌대문토기, 각목돌대문토기, 이중구연단사선문토기 등이 출토되었다. 즉 차령산맥 북쪽과 서쪽으로는 역삼동유형과 혼암리유형, 금강유역에서는 미사리유형과 가락동유형을 보이고 있다.

후기의 송국리유형은 호서지역 전반에서 조사되었는데, 당진에서는 타원형구덩이를 갖춘 말각방형주거지에서 구순각목문토기 및 공렬문토기 등이 출토되는 휴암리식주거지가 확인되었다. 그 외 아산, 홍성, 청양, 논산, 청원지역에서는 타원형구덩이를 갖춘 원형의 송국리식주거지가 조사되었으며, 유물은 외반구연토기, 유구석부, 일단경식석축 등이 출토되었다. 논산 원남리·정지리유적에서는 석관묘·석개토광묘·옹관묘 등의 분묘유구가 조사지역 정상부를 둘러싸고 배치되어 있으며 주거지·수혈유구 등의 생활유구가 그 주변 평탄면에 위치하고 있어 생활공간과 분묘공간의 분리가 이루어졌음을 보여준다.




청동기시대 2호 주거지



청동기시대 7호 주거지

【도판 1】 연기 대평리유적 C지점 2호 주거지

【도판 2】 연기 대평리유적 C지점 7호 주거지



【도판 3】 연기 대평리유적 C지점 청동기시대 목책



【도판 4】 연기 대평리유적 C지점 출토유물



H-1호 주거지 전경




H-1호 주거지 노지 전경

【도판 5】 연기 대평리유적 A지점 H-1호 주거지

【도판 6】 연기 대평리유적 A지점 H-1호 주거지 노지



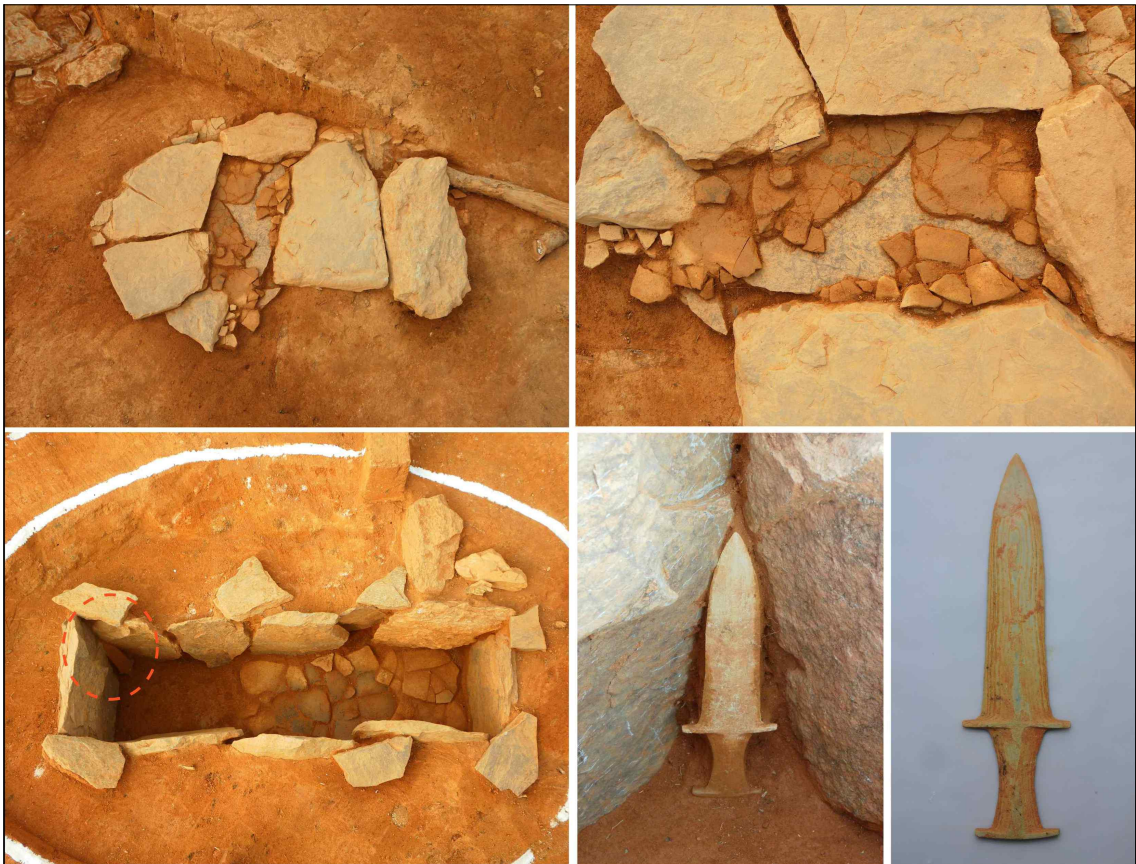
【도판 7】 홍성 봉신리유적 1-3지점 KC-001·002 주거지



【도판 8】 도청이전신도시 2-4지점 C-가-22호 주거지



【도판 9】 논산 원남리·정지리유적 II-3지역 B지점 7~12·15호 주거지 전경



【도판 10】 청양-우성(제2공구) 건설공사 구간 6호 석관묘